



Résultats de la recherche

Résumé

Recherche : **mobilité**
Dans le ou les dossiers : **K:\GPSO\Dossier Enquête publique\Dossier AFSB**
Résultats : **30** document(s) contenant **443** instance(s)
Date d'enregistrement : **05/01/2015 16:05:21**

Fichier : [01-AFSB-A_DUP_GPSO.pdf](#)
Titre :
Sujet : Dossier d'enquête d'utilité publique des Aménagements ferroviaires au Sud de Bordeaux
Auteur : Réseau Ferré de France
Mots-clés :

Page : 35

-  le développement d'une **mobilité** durable Présentation du programme Le cadre
-  L'évolution de la **mobilité** des voyageurs et de leurs besoins de déplacements

Page : 56

-  PMR Personne à **Mobilité** Réduite PNA Plan National d'Actions PNB Point Noir Bruit PNR

Page : 72

-  rollers, personnes à **mobilité** réduite et cavaliers), dans le cadre du tourisme, des loisirs
-

Fichier : [02-AFSB-B_DUP_GPSO.pdf](#)


Titre :

Sujet : Dossier d'enquête d'utilité publique des Aménagements ferroviaires au Sud de Bordeaux


Auteur : Réseau Ferré de France


Mots-clés :


Page : 21

 de la Commission **Mobilité** 21 de juin 2013 et aux orientations gouvernementales de juillet


Page : 99

 2009. La Commission **Mobilité** 21, dans ses propositions de juin 2013, a émis des

 de la Commission **Mobilité** 21 précise que : « La commission a considéré deux

 1, la commission **Mobilité** 21 propose de classer en seconde priorité le projet GPSO


Page : 100

 de la Commission **Mobilité** 21 (ligne Bordeaux - Toulouse combinée avec les aménagements

Page : 103

 de la Commission **Mobilité** 21. Les projets les plus importants sont en cours de

Page : 107


 L'évolution de la **mobilité** : le nombre de déplacements annuels effectués par chaque individu


 postulée de la **mobilité**, c'est-à-dire le nombre de déplacements non pédestres annuels


 évolution de la **mobilité** en ligne avec celle des populations. 15 C'est-à-dire


Page : 108

 élasticité de la **mobilité** par rapport au PIB de 0,9. Ainsi quand le PIB


 par an, la **mobilité** de 0,5 %. Il n'est pas possible de savoir si

 progression de la **mobilité** est provisoire, et que l'on retrouve rapidement les rythmes passés,


 l'élasticité de la **mobilité** par rapport au PIB pour les trafics à grande distance

 comparée de la **mobilité** et du PIB (tous déplacements, France entière) Sources des


Page : 112

 L'élasticité de la **mobilité** par rapport au revenu peut se réduire, les modes concurrents


Page : 121


 nouvelle forme de **mobilité** devra être prise en compte à l'avenir autant que possible

Page : 143

 comparée de la **mobilité** et du PIB (tous déplacements, France entière).....28 Graphique

Page : 148

 le rapport « **Mobilité 21** ». 17 155 11 L'Ae recommande, pour la


 le rapport « **Mobilité 21** » comme de moindre impact environnemental n'a finalement pas

Page : 155


 le rapport « **Mobilité 21** ». Les hypothèses retenues pour les études de

 de la commission **Mobilité 21**, il convient de noter que la commission se prononce


Page : 157

 le rapport « **Mobilité 21** » comme de moindre impact environnemental n'a finalement pas

Page : 162


 et de la **mobilité** du cours d'eau ; de la transparence hydraulique


Page : 166


 aux attentes de **mobilité** croissante de la société, tout en favorisant une mobilité durable

 en favorisant une **mobilité** durable ; de renforcer le maillage du réseau


Page : 169


 significativement l'espace de **mobilité** du cours d'eau. L'impact du projet sur l'espace de mobilité,


 sur l'espace de **mobilité**, défini comme l'espace du lit majeur à l'intérieur duquel le

 obstacle à la **mobilité** du lit mineur. Ces éléments sont appréciés sur un secteur

 étude sur la **mobilité** des cours d'eau a été réalisée afin de prendre en


 leur espace de **mobilité**, en particulier au niveau du plateau landais caractérisé par la

 un espace de **mobilité**. Pour déterminer l'espace de liberté fonctionnel des cours d'eau, plusieurs

 un espace de **mobilité** fonctionnel supérieur à l'ouvrage de franchissement mis en place. Des

 à l'espace de **mobilité**.RF F // En q u ê t e p

Page : 187

 indéniables sur la **mobilité**, peuvent être valorisés même de façon différée pour des territoires

Page : 212



de la commission **Mobilité** 21 (qui retient dans son scénario financier n° 2,

Fichier : [02-AFSB-D_DUP_GPSO.pdf](#)

Titre :

Sujet : Dossier d'enquête d'utilité publique des Aménagements ferroviaires au Sud de Bordeaux







Auteur : Réseau Ferré de France

Mots-clés :



Page : 3

 de la Commission **Mobilité** 21..

Page : 8

-  aux attentes de **mobilité** croissante de la société, tout en favorisant une mobilité durable
 -  en favorisant une **mobilité** durable Cette demande de mobilité est en augmentation régulière, correspondant
 -  Cette demande de **mobilité** est en augmentation régulière, correspondant à l'évolution des modes de
 -  de vie. La **mobilité** sur longue distance (à plus de 80 km) représente
 -  accroissement de la **mobilité** avec le recours aux modes de transport minimisant les incidences
 -  et de la **mobilité** quotidienne des populations. S'agissant de territoires parmi les plus dynamiques
-



Page : 9

-  du rapport "**Mobilité** 21" et aux décisions ministérielles. Fuseau en cours d'étude Fuseau/
 -  hors hiérarchisation : **Mobilité** 21 (Nouveau Grand Paris, liaisons internationales...) Étoile ferroviaire
-



Page : 12


-  aux besoins de **mobilité** de la société tout en contribuant à la lutte contre
-


Page : 14


-  pour favoriser une **mobilité** à l'échelle européenne est également un objectif majeur rappelé régulièrement
 -  la **mobilité** durable des personnes et des marchandises dans toute l'UE ;
-


Page : 16

-  de la Commission **Mobilité** 21 Constatant la nécessité de définir de nouvelles orientations pour
-  du SNIT, dite **Mobilité** 21, afin « de dégager des recommandations portant sur les


 schéma national de **mobilité** durable reposant à la fois sur les infrastructures et les

 aux besoins de **mobilité** durable de nos concitoyens tout en restant réaliste sur le

 de la Commission **Mobilité** 21, le Gouvernement a retenu les priorités d'investissement avec un

 de la Commission **Mobilité** 21). En cohérence avec ces orientations, la décision ministérielle du

Page : 21

 les personnes à **mobilité** réduite ; la suppression des passages à niveau

Page : 40

 (personnes à **mobilité** réduite) permettra de rejoindre le quai depuis les deux côtés

Fichier : [03-AFSB-F1_DUP_GPSO.pdf](#)


Titre :

Sujet : Dossier d'enquête d'utilité publique des Aménagements ferroviaires au Sud de Bordeaux


Auteur : Réseau Ferré de France


Mots-clés :

Page : 23

 ainsi à une **mobilité** durable. L'histoire des projets ferroviaires nationaux dans le Sud-Ouest


Page : 24

 de la Commission **Mobilité** 21 (commission mise en place en octobre 2012 pour


 les conditions d'une **mobilité** durable et de hiérarchiser les projets d'infrastructure du SNIT »

Page : 25

 pour favoriser une **mobilité** à l'échelle européenne est également un objectif majeur de la

 la **mobilité** durable des personnes et des marchandises dans toute l'UE ;

Page : 27

 aux enjeux de **mobilité** à longue distance, les fonctionnalités assignées au programme du GPSO

Page : 30

 relatifs à la **mobilité** durable des personnes et des biens, à la préservation de

 relatifs à la **mobilité** durable des personnes et des biens, à la préservation de

Page : 31

 relatifs à la **mobilité** durable des personnes et des biens, à la préservation de

Page : 32


 relatifs à la **mobilité** durable des personnes et des biens, à la préservation de

Page : 33


 relatifs à la **mobilité** durable des personnes et des biens, à la préservation de

Page : 34


 relatifs à la **mobilité** durable des personnes et des biens, à la préservation de

 urbain et de **mobilité** porté par la Communauté Urbaine Toulouse Métropole. Aménagements ferroviaires au


Page : 42

 aux enjeux d'une **mobilité** durable des personnes et des biens ; Engagement

Page : 58

 (personnes à **mobilité** réduite, piétons, bicyclettes, etc.), lesquelles peuvent être rétablies en passerelle

Page : 68

 aux personnes à **mobilité** réduite, la gestion des flux et la sécurité du public.

Page : 69

 handicapées ou à **mobilité** réduite, à la spécification technique d'interopérabilité PMR du 21 décembre

Fichier : [04-AFSB-F2_DUP_GPSO.pdf](#)


Titre :

Sujet : Dossier d'enquête d'utilité publique des Aménagements ferroviaires au Sud de Bordeaux


Auteur : Réseau Ferré de France


Mots-clés :


Page : 11

 ainsi à une **mobilité** durable. Pour cela, le programme prévoit : métropoles. -----

Page : 12

 SNIT, dite Commission **Mobilité** 21. Le rapport de la Commission a été rendu en


 de la Commission **Mobilité** 21, le Gouvernement a retenu les priorités d'investissement avec un


 de la Commission **Mobilité** 21. En cohérence avec ces orientations, la décision ministérielle du


Page : 14

 relatifs à la **mobilité** durable des personnes et des biens, à la préservation de


Page : 16

 relatifs à la **mobilité** durable des personnes et des biens, à la préservation de

 relatifs à la **mobilité** durable des personnes et des biens, à la préservation de

 urbain et de **mobilité** porté par la Communauté Urbaine Toulouse Métropole. P i èce


Page : 17


 la perspective d'une **mobilité** durable, prônée au niveau national, avec le développement du ferroviaire,

Page : 65

 aux enjeux d'une **mobilité** durable des personnes et des biens 2 Intégrer le développement


Page : 83


 d'une politique de **mobilité** durable sur l'ensemble de la chaîne de déplacement, des trajets

 (personnes à **mobilité** réduite), modes doux...et une plus grande ouverture sur les

Page : 115


 en matière de **mobilité** par augmentation des besoins en matière de stationnement et de

 en matière de **mobilité** par augmentation des besoins en matière de stationnement et de


 en matière de **mobilité** par augmentation des besoins en matière de stationnement et de

Fichier : [25-AFSB-F5-2B1_DUP_GPSO.pdf](#)
Titre :
Sujet : Dossier d'enquête d'utilité publique des Aménagements ferroviaires au Sud de Bordeaux
Auteur : Réseau Ferré de France
Mots-clés :

Page : 34

 hivernante à forte **mobilité**) => aucune incidence brute Effet de dérangement modéré, entraînant une

Page : 258

 hivernante à forte **mobilité**) => aucune incidence brute Effet de dérangement modéré, entraînant une

Fichier : [28-AFSB-G1_DUP_GPSO.pdf](#)

Titre :

Sujet : Dossier d'enquête d'utilité publique des Aménagements ferroviaires au Sud de Bordeaux


Auteur : Réseau Ferré de France

Mots-clés :


Page : 16

 répondre à la **mobilité** des personnes grâce à l'augmentation de la capacité du réseau,

Page : 18


 maîtrise de la **mobilité**. Ces deux courants s'accordent néanmoins sur le besoin de favoriser

Page : 24

 aux enjeux d'une **mobilité** durable des personnes et des biens 2 | ntégrer le

Page : 56

 des personnes à **mobilité** réduite. En fonction des espaces disponibles pour les futures haltes

 besoins pour vos **mobilité** des études, ils ne réponde décliner. Au stade actuel pour

 des personnes à **mobilité** réduite. En fonction des espaces disponibles pour les futures haltes

 des personnes à **mobilité** réduite. En fonction des espaces disponibles pour les futures haltes

Page : 57


 dessertes et de **mobilité**, sur l'intermodalité, sur les liaisons de part et d'autre des

 niveau et la **mobilité** des habitants. Pour ces différents types de gares et haltes

Page : 61

 européenne de la **mobilité**. Septembre 2011 Repères Bordeaux-Toulouse Tout public
Justification du tracé,


Page : 62




 les personnes à **mobilité** réduite ; la suppression des passages niveau (

Page : 67

 la commission « **Mobilité 21** » et les communications gouvernementales qui ont suivi à

Page : 71

 de la Commission **Mobilité 21** et des décisions gouvernementales qui ont suivi. 4 lettres

-  la commission « **Mobilité 21** » et de la communication du gouvernement qui s'en
 -  schéma national de **mobilité** durable, en classant les opérations de développement et de modernisation
 -  en matière de **mobilité** durable, porteur d'avenir pour les territoires et leurs habitants. du
-

Page : 73

-  de la Commission **Mobilité 21**, le ministère en charge des Transports a décidé des
-

Fichier : [28-AFSB-G2_DUP_GPSO.pdf](#)


Titre :

Sujet : Dossier d'enquête d'utilité publique des Aménagements ferroviaires au Sud de Bordeaux

Auteur : Réseau Ferré de France

Mots-clés :

Page : 9

 en favorisant la **mobilité** au sein des régions, entre régions de France, avec les


Page : 41

 des besoins de **mobilité**. Le développement territorial du grand Sud-ouest > Les projets

Page : 60

 la demande de **mobilité** – des personnes comme des marchandises – et ils insistent


Page : 83

 la demande de **mobilité** des biens et des personnes. Ils insistent aussi sur l'optimisation

Page : 86


 liés à la **mobilité** locale. Le projet ferroviaire, s'il déleste la ligne actuelle d'une

Page : 88


 d'une plus grande **mobilité**. Le déroulement du débat 43 - de la mobilité des

 - de la **mobilité** des hommes et des marchandises, facteur de compétitivité, - de

Page : 106

 l'analyse de la **mobilité** interurbaine et sur l'insertion territoriale des grands projets ferroviaires. II

Page : 108

 les populations, l'hyper **mobilité** nuit à l'économie et un train à caractère social maintiendrait

 aux besoins de **mobilité** des populations et choisir les modes de transport les plus

Fichier : [28-AFSB-G3_DUP_GPSO.pdf](#)




Titre :

Sujet : Dossier d'enquête d'utilité publique des Aménagements ferroviaires au Sud de Bordeaux


Auteur : Réseau Ferré de France

Mots-clés :



Page : 6

 des territoires Une **mobilité** durable L'arrivée de la grande vitesse en Aquitaine et en
 nouveaux services de **mobilité** à l'intérieur des deux régions et au-delà. Avec le
 permettre d'améliorer la **mobilité** nationale mais aussi locale. Les TaGV circuleront sur les lignes


Page : 9

 aux personnes à **mobilité** réduite, ...). C'est également l'opportunité de renforcer la sécurité aux

Page : 17

 urbain et la **mobilité** des habitants. Le projet va largement contribuer à une meilleure
 pour une meilleure **mobilité** mais qu'ils doivent être réalisés dans le respect de l'environnement

Page : 19

 et pour la **mobilité** des habitants. Dans ces deux communes, les habitants ont été

Page : 20

 aux personnes à **mobilité** réduite. L'aménagement de la halte et du nouveau pont vont

Page : 22

 et de la **mobilité** en général. Ils considèrent qu'il est une solution pour optimiser

Fichier : [29-AFSB-H_DUP_GPSO.pdf](#)

Titre :

Sujet : Dossier d'enquête d'utilité publique des Aménagements ferroviaires au Sud de Bordeaux

Auteur : Réseau Ferré de France

Mots-clés :


Page : 3

 L'évolution de la **mobilité** des voyageurs et de leurs besoins de déplacements . .

 le développement d'une **mobilité** durable

 1.1.2 U ne **mobilité** facilitée, une réduction de l'impact environnemental

Page : 4


 6.1.1 U ne **mobilité** ferroviaire accrue, avec des effets sur les autres modes .

 et de la **mobilité** dans les territoires


Page : 5


 développement de la **mobilité** respectueux de l'environnement. R F F // En q u ê


Page : 6


 aux enjeux d'une **mobilité** durable des personnes et des biens. 2 I ntégrer le

Page : 7

 attendu de la **mobilité** des personnes et des marchandises. La garantie d'une mobilité durable

 La garantie d'une **mobilité** durable pour le grand Sud-Ouest et, au-delà, les

 le développement d'une **mobilité** durable La particularité du programme du GPSO est, par sa

 ; 1.1.2 Une **mobilité** facilitée, une réduction de l'impact environnemental -----

Page : 8

 les personnes à **mobilité** réduite. Ligne ferroviaire dans son environnement (Source : RFF,

Page : 12


 urbain et de **mobilité** portés par la métropole toulousaine (Toulouse Euro-Sud-Ouest).

Page : 18


 des besoins de **mobilité** supérieure à celle du reste de l'hexagone. Taux de croissance

Page : 24


 donc s'accroître. La **mobilité** des retraités est plus faible que la moyenne nationale :

 nationale. Néanmoins, cette **mobilité** a fortement progressé entre 1994 et 2008 (3,3 déplacements


Page : 25

 de-France). La **mobilité** longue distance (pour des distances supérieures à 100 km)

Page : 28

 favorisée par une **mobilité** facilitée. Des prémices existent déjà : l'École Supérieure des Technologies


Page : 29

 des perspectives de **mobilité** nouvelles aux activités d'enseignement et de recherche, toujours plus tournées

Page : 41


 l'on considère la **mobilité** de plus de 100 km, la Gironde est le département


Page : 51

 : CGDD, La **mobilité** longuedistance RF F // En q u ê t e

 Évolution de la **mobilité** motorisée européenne (en milliards de voyageurs.km) par mode

 et 2011. La **mobilité** globale française a connu un léger recul de 0,8 %

 croissance de la **mobilité** a également été observée entre 2008 et 2011 avec une


 France métropolitaine, la **mobilité** quotidienne a peu évolué. Le nombre de déplacements par jour

Page : 52

 et 2000, la **mobilité** s'est encore accrue sur le territoire français : les circulations

 Source : La **mobilité** et sa dynamique sur la longue période, du Moyen-Age

Page : 53

 Source : La **mobilité** à longue distance des Français en 2011, CGDD, 2012. 3.2.2.4

Page : 70

 conception de la **mobilité** des marchandises. Il s'articule selon 8 axes : Activités fret


Page : 83

 touchant à la **mobilité**, ce chapitre présente les prévisions de trafics et circulations de


Page : 87


 ; l'**écomobilité** en Aquitaine. Trois orientations stratégiques ont été retenues : en

Page : 91

 grands bassins de **mobilité**. Au nord, le bassin de Castelnau d'Estrétefonds est identifié ;

Page : 94

 déterminants de la **mobilité** en situation actuelle : données socio-économiques, fréquentation actuelle des

 les comportements de **mobilité**. Cette démarche est basée sur les séquences de choix offertes


 susceptible d'augmenter la **mobilité**. Cette étape se base à la fois sur les performances

Page : 95


 l'offre sur la **mobilité**) Demandes Fer, Route et Air Induites ÉTAPE 4 Modèle d'affectation

Page : 96

 l'évolution de la **mobilité**, les trafics sont stabilisés 30 ans après la date de


 frein à la **mobilité** et aux échanges transfrontaliers. Ce phénomène regroupe à la fois

Page : 97

 enjeux totaux de **mobilité** du programme. Induction de trafic : les améliorations


 augmentation de la **mobilité** globale; une meilleure accessibilité invite en effet à augmenter le


Page : 101

 L'évolution de la **mobilité** des voyageurs et de leurs besoins de déplacements Cette section


 l'évolution de la **mobilité** dans les années à venir. Elle intègre l'évolution dite «

Page : 108

 référence 2024, la **mobilité** des voyageurs ferroviaires représentera environ 45 millions de déplacements. La


 en 2024 La **mobilité** ferroviaire représente une part majoritaire des relations radiales, sous l'impulsion

Page : 116

 par la Commission **Mobilité** 21 dans son rapport final (juin 2013), préconisant la

Page : 121


 services pour une **mobilité** longue et courte distance durable et peu émettrice en gaz


 de développement d'une **mobilité** plus durable. En complémentarité des services longue distance, le renforcement

Page : 134

 permet plus de **mobilité** grâce à une meilleure accessibilité des territoires, qui se traduit


Page : 153

 de développer la **mobilité** du quotidien sur les axes les plus fréquentés des réseaux


 le développement d'une **mobilité** moyenne et longue distance durable, par un report depuis la

 une chaîne de **mobilité** ferroviaire complète à l'ensemble des territoires du Sud-Ouest. II


Page : 155

 programme 6.1.1 Une **mobilité** ferroviaire accrue, avec des effets sur les autres modes
6.1.1.1


Page : 160

 augmentation de la **mobilité** longue distance. 6.1.1.4 Des répercussions sur le mode aérien
a)


Page : 165


 général, pour la **mobilité** longue distance, en dehors des heures de pointe. c) La


Page : 166


 et de la **mobilité** dans les territoires 6.1.2.1 Des territoires mieux connectés à la


Page : 170


 effets sur la **mobilité** sont indéniables ; les effets sur l'évolution des territoires sont

 du territoire La **mobilité** est concernée par les grands enjeux actuels de l'aménagement du

 les comportements de **mobilité** induits par la grande vitesse. L'ouvrage de la DATAR publié

 effets sur la **mobilité** et l'accessibilité ; les effets sur le foncier


 effets sur la **mobilité** sont directs ; au-delà des reports de circulation des

 en créant une **mobilité** supplémentaire que génère la nouvelle offre de liaison, réputée plus

Page : 174

 urbain et de **mobilité** (Source : EGIS) Le principe qui guide l'organisation fonctionnelle





Page : 180

 pour développer une **mobilité** durable au service des usagers, une offre de transports intermodale.





Page : 186

 modal engendre une **mobilité** plus durable : moins d'émissions de gaz à effet de







Page : 190

-  de la nouvelle **mobilité** engendrée Un indicateur intéressant est le contenu carbone d'un voy.
 -  si la nouvelle **mobilité** engendrée par le projet est compatible avec les objectifs Facteur
 -  de cette nouvelle **mobilité**. La consommation supplémentaire d'électricité ramenée au voy.km induit par
 -  carbone de la **mobilité** supplémentaire générée par le projet restera élevé. P i èce
-


Page : 194

-  2 de cette **mobilité**. Le trafic ferroviaire supplémentaire (1,1 million de train.km
 -  2 de cette **mobilité**. Ce chiffre sera ramené à 2 gCO2/voy.
 -  Cette offre de **mobilité** relativement peu carbonée sera parfaitement « compatible facteur 4 »
 -  n 2014 192 **mobilité** engendrée P i èce H - é valuation socio- économique
-


Page : 198

-  de la nouvelle **mobilité** engendrée Le projet de lignes nouvelles Bordeaux-Toulouse/Bordeaux- Dax
 -  2 de cette **mobilité**, en baisse régulière de 2024 à 2055. Le gain permis
 -  2 de cette **mobilité**, au fur et à mesure que l'Europe progressera dans la
 -  réseau ferroviaire, la **mobilité** proposée par ce projet ressort à environ 21 gCO2
 -  durabilité pour la **mobilité** des personnes est de l'ordre de 40 gCO2/
 -  carbone de la **mobilité** proposée dans le cadre du programme du GPSO par rapport
-

Page : 199

-  modal engendre une **mobilité** plus durable. Le mode ferroviaire, moins émetteur de gaz à
-

Page : 203

-  essentiellement régionales. La **mobilité** de cette demande est moins liée aux incertitudes sur la
-

Fichier : [31-AFSB-J2_DUP_GPSO.pdf](#)


Titre :

Sujet : Dossier d'enquête d'utilité publique des Aménagements ferroviaires au Sud de Bordeaux




Auteur : Réseau Ferré de France

Mots-clés :



Page : 7

 les pratiques de **mobilité** autour des gares. Le dossier de cohérence intermodale et ferroviaire

Page : 27

 de proposer une **mobilité** de point à point compétitive avec l'aérien ou la route,
 une chaîne de **mobilité** plus économique et plus durable, tout en restant performante. Le
 transport. L'enjeu d'une **mobilité** durable est rappelé dans la pièce H – évaluation socio-

Page : 28

 importante pour la **mobilité** long parcours nationale, régionale et transfrontalière. Pour les autres types
 pour garantir une **mobilité** durable en cas d'évolution très défavorable des prix du pétrole.



Page : 35

 autre à la **mobilité**). Cette coordination relève autant du ferroviaire que des autres modes.



Page : 38

 les personnes à **mobilité** réduite (considéré comme réalisé en situation de référence du



Page : 59

 évolutions de la **mobilité** . Ce sont essentiellement les projets de déploiement de réseaux
 significatif sur la **mobilité** pour accéder aux gares. Le tableau page suivante présente selon


Page : 66

 aux personnes à **mobilité** réduite (PMR). De nombreuses lignes de bus le sont
 aux personnes à **mobilité** réduite. Pièce J - Annexe 2 // Dos


Page : 68


 des personnes à **mobilité** réduite (chemins podotactiles de guidage, balises sonores, équipements spécifiques
 des passagers à **mobilité** réduite, ouvert de 4 h à 1 h, permettant un

Page : 70

 aux personnes à **mobilité** réduite seront réalisés sur le parvis. Le programme prévoit des

Page : 71


 aux personnes à **mobilité** réduite. Le métro est totalement accessible. Il existe également un

 aux personnes à **mobilité** réduite possédant une carte d'invalidité. c) L'accessibilité en transports en

Page : 75

 les passagers à **mobilité** réduite est assuré entre 4 h 45 et 0 h

Page : 77

 aux personnes à **mobilité** réduite est disponible sur l'ensemble de l'agglomération de Bayonne. Lignes

Page : 80


 aux personnes à **mobilité** réduite. Un service dédié à l'accueil en gare des personnes

 des personnes à **mobilité** réduite est disponible, de 5 h 30 à 23 h

Page : 82

 aux personnes à **mobilité** réduite. RF F // En q u ê t e

Page : 85

 les voyageurs à **mobilité** réduite est organisé dans la gare, tous les jours de


Page : 86


 les personnes à **mobilité** réduite (PMR) (création d'un passage souterrain, rehaussement et

Page : 87

 aux personnes à **mobilité** réduite. Un service à la demande dédié est néanmoins mis

Page : 88


 aux personnes à **mobilité** réduite, le parvis de la gare présente des escaliers ce

 les personnes à **mobilité** réduite est assuré dans l'enceinte du bâtiment voyageur. Ce service

Page : 89




 aux personnes à **mobilité** réduite a été mis en place sur l'agglomération. Il s'agit

Page : 92

 compris ceux à **mobilité** réduite. Des places de stationnement sont situées directement devant le

 aux personnes à **mobilité** réduite. Un service d'accueil leur est également proposé en gare,




Page : 94

-  aux personnes à **mobilité** réduite. b) L'accessibilité en transports en commun interurbains La régie
 -  compris ceux à **mobilité** réduite. Un service d'accueil pour les passagers à mobilité réduite
 -  les passagers à **mobilité** réduite est proposé en gare, tous les jours de 6
-


Page : 96

-  aux personnes à **mobilité** réduite Libertis est disponible sur le territoire. RF F //
-


Page : 98

-  des personnes à **mobilité** réduite, l'îlot central sur le parvis, permettant l'accès piéton possède
 -  les personnes à **mobilité** réduite. Le funiculaire ne leur est pas non plus adapté.
 -  aux personnes à **mobilité** réduite est fortement conditionnée par l'accès en voiture. Au sein
-

Page : 100

-  aux personnes à **mobilité** réduite est disponible dans la ville de Tarbes : Handibus.
-

Page : 101

-  aux personnes à **mobilité** réduite, le parvis de la gare est de plain-pied,
-

Fichier : [32-AFSB-J3_DUP_GPSO.pdf](#)


Titre :

Sujet : Dossier d'enquête d'utilité publique des Aménagements ferroviaires au Sud de Bordeaux



Auteur : Réseau Ferré de France

Mots-clés :

Page : 9

 territoires et la **mobilité** en améliorant la desserte et l'accessibilité de la zone Bordeaux-

Page : 15

 des pratiques de **mobilité** quotidienne par exemple dans le Béarn, les Landes ou le
 d'organisation de la **mobilité**. Ces problématiques sont de plus en plus considérées dans les

Page : 17

 commission dite Commission **Mobilité** 21 a rendu son rapport en juin 2013. À la


Page : 22


 fait de la **mobilité** durable un de ses objectifs prioritaires avec quatre chantiers majeurs

Page : 30


 des problématiques de **mobilité** et d'accessibilité en lien avec le projet de grande vitesse

Page : 31


 différents liens (**mobilités** domiciletravail, mobilités de loisirs, migrations résidentielles, partenariats scientifiques et économiques...).

 (mobilités domiciletravail, **mobilités** de loisirs, migrations résidentielles, partenariats scientifiques et économiques...). Cette approche

Page : 38

 de réseaux de **mobilité** organisés et articulés intégrant les aspects environnementaux du territoire. Un


Page : 41

 de pratiques de **mobilité**. Il existe ainsi un véritable enjeu de développement des prestations

Page : 42

 domaines de la **mobilité** et de l'aménagement. À ce titre, l'enjeu est aussi de

Page : 44


 représente le volet **mobilités** du SRADDT. Il illustre les grandes orientations en matière d'investissement

 la question des **mobilités** un facteur d'inégalités entre les populations et les territoires ;

Page : 45


 favoriser une **mobilité** durable ; optimiser le transport durable de marchandises


Page : 54

 en bassin de **mobilité** ou « quadrant » : des transports collectifs doivent relier


 de bassins de **mobilité** ; ce volet du SCoT insiste notamment sur

Page : 60

 hausse de la **mobilité** liée aux futurs grands pôles qui seront générateurs de déplacements.

 nouvelles demandes de **mobilités** qu'elle va engendrer. À ce titre, des complémentarités sont à


Page : 62

 schéma global des **mobilités** à 20 ans. L'objectif est de créer une interface entre

Page : 68


 les questions de **mobilités** et de connexions aux réseaux de transport, une « conférence

Page : 79

 par ces nouvelles **mobilités** et de planifier les développements d'activités nouvelles à proximité en

Page : 86

 nouvelles offres de **mobilité** qu'il apporte sur le département vont redessiner les relations et


 la gestion des **mobilités** à échelle plus large pour rester au plus près des

 liées à la **mobilité** visent un réseau métropolitain de transports collectifs rapide. Cette efficacité


Page : 88

 de Bordeaux. Des **mobilités** qui s'adaptent à tous les modes et toutes les échelles

Page : 90

 L'argument de la **mobilité** auprès des investisseurs potentiels et des futurs habitants et usagers


Page : 91


 d'entreprises, solutions de **mobilité** variées) et une offre urbaine plus globale, de qualité et

Page : 93

 l'offre d'habitat, de **mobilités**, de services, d'équipements et de commerces ; assurer

Page : 94

 améliorer les différentes **mobilités** que l'on y trouve. Il s'agit de concevoir et d'organiser

 complétant l'offre de **mobilité** par des cars interurbains, en proposant une offre de covoiturage


 le système des **mobilités** entre les deux aires urbaines tout en préservant l'espace forestier

Page : 95

 améliorer les différentes **mobilités** que l'on y trouve ; veiller à une

 l'emploi et des **mobilités** des populations du Bassin d'Arcachon-Val de l'Eyre et pour


Page : 97

 structurante pour la **mobilité** du Marsan. Ce statut devrait être renforcé par les projets

Page : 98

 les offres de **mobilités** douces, urbaines, interurbaines et la grande vitesse.RF F //

Page : 101


 des comportements de **mobilité** et évaluer les actions (communiquer sur les résultats, promouvoir

 des offres de **mobilité**, mettre en place un plan de communication...). Le SCoT de

Page : 109


 une offre de **mobilité** adaptée. Un SCoT sur le périmètre de la communauté de

Page : 110

 étude sur la **mobilité** transfrontalière en septembre 2012 dont l'objectif principal est de connaître

 gestion de la **mobilité** ; la cohérence des politiques sanitaires et sociales.

Page : 114


 des offres de **mobilités** publiques adaptées aux besoins. Concrètement c'est la mise en réseau

Page : 115

 comment l'offre de **mobilité** peut contribuer à une meilleure desserte de la gare.RF

 gestion de la **mobilité** ; la cohérence des politiques sanitaires et sociales.


Page : 119

 la politique de **mobilité** dans la politique d'urbanisme, • encourager la cohésion sociale et


Page : 120

 Maison de la **mobilité**.... en matière d'attractivité du territoire : • améliorer

Page : 121

 politique publique de **mobilité** (gare comme objet métropolitain, comme pôle d'échanges, comme acteur


Page : 122

 des politiques de **mobilité** sur le territoire, les réflexions en cours intègrent l'objet gare

Page : 128

 articuler réseaux de **mobilité** et aménagements Intégrer le programme du GPSO dans

Page : 129


 équipements, offres de **mobilité**, logements, développement économique/accès à l'emploi
Recommandations par échelles de

Page : 131

 Penser l'offre de **mobilité** vers le littoral en la connectant à la grande vitesse.


 en matière de **mobilité**. Penser l'offre de mobilité vers le littoral en

 Penser l'offre de **mobilité** vers le littoral en la connectant à la grande vitesse

 une offre de **mobilité** efficace entre les différents modes de transport notamment en améliorant

 de planification liant **mobilité** et aménagement durable Prendre appui sur l'axe ferroviaire

Page : 132

 réseau unique de **mobilités** diverses : billettique (« passeport » GPSO), services (

Fichier : [33-AFSB-K_DUP_GPSO.pdf](#)

Titre :

Sujet : Dossier d'enquête d'utilité publique des Aménagements ferroviaires au Sud de Bordeaux

Auteur : Réseau Ferré de France

Mots-clés :

Page : 7



: Personne à **Mobilité** Réduite ; PRA : Pont-RAil, pont qui permet à

Fichier : [I_33_02_AFSB-cadaujac_DUP_GPSO.pdf](#)




Titre :

Sujet : Dossier d'enquête d'utilité publique des Aménagements ferroviaires au Sud de Bordeaux

Auteur : Réseau Ferré de France





Mots-clés :

Page : 10



-  aux attentes de **mobilité** croissante de la société, tout en favorisant une mobilité durable
 -  en favorisant une **mobilité** durable ; de renforcer le maillage du réseau ferroviaire
 -  et de la **mobilité** quotidienne des populations. S'agissant de territoires parmi les plus dynamiques
-

Fichier : [I_33_03_AFSB-saint-medard-eyrans_DUP_GPSO.pdf](#)
Titre :
Sujet : Dossier d'enquête d'utilité publique des Aménagements ferroviaires au Sud de Bordeaux
Auteur : Réseau Ferré de France
Mots-clés :

Page : 10

-  de la Commission **Mobilité** 21 (juin 2013) a été conçu pour répondre à
 -  aux attentes de **mobilité** croissante de la société, tout en favorisant une mobilité durable
 -  en favorisant une **mobilité** durable ; de renforcer le maillage du réseau ferroviaire
 -  et de la **mobilité** quotidienne des populations. S'agissant de territoires parmi les plus dynamiques
-

Page : 33

-  des personnes à **mobilité** réduite, défense contre l'incendie, protection civile et de collecte sélective
 -  des personnes à **mobilité** réduite, défense contre l'incendie, protection civile et de collecte sélective
-

Fichier : [05-AFSB-F3-1_DUP_GPSO.pdf](#)

Titre :

Sujet : Dossier d'enquête d'utilité publique des Aménagements ferroviaires au Sud de Bordeaux


Auteur : Réseau Ferré de France

Mots-clés :


Page : 15


 ainsi à une **mobilité** durable. Pour cela, le programme prévoit : des


Page : 17

 de la Commission **Mobilité** 21...). Les débats publics de 2005 et 2006 Le débat


Page : 19

 SNIT, dite Commission **Mobilité** 21. Le rapport de la Commission a été rendu en

 de la Commission **Mobilité** 21, le Gouvernement a retenu les priorités d'investissement avec un

 de la Commission **Mobilité** 21). En cohérence avec ces orientations, la décision ministérielle du


Page : 79

 (personnes à **mobilité** réduite), modes doux et plus grande ouverture sur les quartiers

Page : 159

 de Plan de **mobilité** » et pour « renforcer l'inter modalité des différents moyens

Page : 222

 à assurer la **mobilité** des espèces et, de ce fait, améliorer la transparence écologique

Fichier : [06-AFSB-F3-2_DUP_GPSO.pdf](#)


Titre :

Sujet : Dossier d'enquête d'utilité publique des Aménagements ferroviaires au Sud de Bordeaux


Auteur : Réseau Ferré de France

Mots-clés :


Page : 7

 au bénéfice d'une **mobilité** durable, en prônant le recours aux modes de transport les


Page : 8

 aux besoins de **mobilité** : trains du quotidien et de proximité (TER) ;


Page : 9

 aux demandes de **mobilité** sans conflit d'intérêt entre les services ferroviaires. La saturation en


Page : 11

 besoins croissants de **mobilité**. Face au défi de la croissance continue des besoins de


Page : 23

 forts besoins de **mobilité** au niveau régional et transfrontalier ; anticiper les

Page : 163

 aux personnes à **mobilité** réduite (PMR). La décision ministérielle du 27 septembre 2010

Page : 248

 négatif sur la **mobilité** et l'accessibilité de la commune, à l'inverse du scénario A,

Fichier : [07-AFSB-F3-3_DUP_GPSO.pdf](#)



Titre :

Sujet : Dossier d'enquête d'utilité publique des Aménagements ferroviaires au Sud de Bordeaux



Auteur : Réseau Ferré de France

Mots-clés :


Page : 23

 d'une politique de **mobilité** durable sur l'ensemble de la chaîne de déplacement, depuis les  aux objectifs d'une **mobilité** durable par sa contribution à l'amélioration de la chaîne du


Page : 25

 handicapées ou à **mobilité** réduite (notamment la loi du 11 février 2005 et  aux personnes à **mobilité** réduite, la gestion des flux et la sécurité du public.

Page : 26

 par ces nouvelles **mobilités** et de préparer l'accueil d'activités nouvelles à proximité, notamment au


Page : 30


 schéma global des **mobilités** dans 20 ans. L'objectif est de créer une interface entre


Page : 32

 les offres de **mobilités** douces, urbaines, interurbaines et la grande vitesse. Les projets de


Page : 38

 aux Personnes à **Mobilité** Réduite (PMR) ; développer l'accessibilité par les


 urbain et de **mobilité**, prévu dans et aux abords de la gare de Castelnau-

 urbaines et de **mobilité** associées (multimodalité, intermodalité, traitement de l'espace public, intégration paysagère,





Page : 39


 urbaines et de **mobilité** associées (multimodalité, intermodalité, traitement de l'espace public, intégration paysagère,










 urbain et de **mobilité**, prévu dans et aux abords de la halte de Fenouillet




 urbaines et de **mobilité** associées (multimodalité, intermodalité, traitement de l'espace public, intégration paysagère,


 urbain et de **mobilité**, prévu dans et aux abords de la halte de Saint-


-  urbaines et de **mobilité** associées (multimodalité, intermodalité, traitement de l'espace public, intégration paysagère,
 -  urbain et de **mobilité**, prévu dans et aux abords de la halte de Lacourtenourt
 -  urbaines et de **mobilité** associées (multimodalité, intermodalité, traitement de l'espace public, intégration paysagère,
 -  urbain et de **mobilité**, prévu dans et aux abords de la halte de Lalande-
-


-  urbain et de **mobilité**, prévu dans et aux abords de la halte de Route-
-


-  étude sur la **mobilité** des cours d'eau a été réalisée afin de prendre en
 -  leur espace de **mobilité**, en particulier au niveau du plateau landais caractérisé par la
 -  de l'espace de **mobilité** s'est basée notamment sur : le SDAGE Adour
 -  (espace de **mobilité** restreinte). Ruisseau de l'Église, département des Landes (source Asconit)
 -  un espace de **mobilité**. Pour déterminer l'espace de liberté fonctionnel (EFONC) des cours
 -  un espace de **mobilité** fonctionnel supérieur à l'ouvrage de franchissement mis en place. Pour
 -  à l'espace de **mobilité**. Le tableau page suivante détaille les 7 cours d'eau présentant
 -  un espace de **mobilité** fonctionnel supérieur à l'ouvrage de franchissement du cours d'eau :
 -  pour favoriser la **mobilité** du cours d'eau à l'aval de l'ouvrage afin de limiter
-

-  de l'espace de **mobilité** fonctionnel (EFONC) Conclusion et préconisations Approche géomorphologique historique Approche
 -  pour favoriser la **mobilité** à l'aval du projetRF F // En q u
 -  de l'espace de **mobilité** fonctionnel des cours d'eau (Source Egis) PK Dépt Communes
-


-  terrestre à forte **mobilité** (grands mammifères, carnivores) dans les secteurs à forte fréquentation
-

-  terrestre à forte **mobilité** (voir ci-avant).RF F // En q u
-

-  la faune à **mobilité** réduite au moment de l'exploitation et que les espèces puissent
-


 les personnes à **mobilité** réduite, passerelles, passages souterrains), des travaux de voie et des


Page : 420

 en matière de **mobilité** et de logements. L'accroissement de la fréquentation de la gare

Page : 421

 des demandes de **mobilité** liées aux projets et évolutions attendues, dont la desserte de

 en matière de **mobilité** : augmentation de l'attractivité des modes de transports

 Régulation de la **mobilité** par la politique de stationnement Commodités du voisinage et santé

Fichier : [08-AFSB-F3-4_DUP_GPSO.pdf](#)

Titre :

Sujet : Dossier d'enquête d'utilité publique des Aménagements ferroviaires au Sud de Bordeaux


Auteur : Réseau Ferré de France

Mots-clés :


Page : 11

 3. favoriser les **mobilités** douces ; 4. assurer la protection des aires d'alimentation des


Page : 26


 pas nécessairement d'une **mobilité** supplémentaire, mais d'un changement de gamme de déplacements. Toutefois, le

Page : 129


 nouvelles offres de **mobilité** qu'ils apportent sur le département contribuent à redessiner les relations

Page : 131

 accroissement de la **mobilité** » la partie 3 est consacrée au projet des lignes

 hausse de la **mobilité** liée aux futurs grands pôles, générateurs de nouveaux déplacements ;


Page : 134

 En matière de **mobilité** et de développement économique Ainsi, les prescriptions p.54 concernant

Page : 136

 , volet « **Mobilité** et fonctionnement humain » • pp.166 et 167, le


Page : 140

 aux personnes à **mobilité** réduite. Le PADD vise à améliorer les infrastructures ferroviaires régionales


Page : 142

 en matière de **mobilité** puisqu'ils permettent notamment : de développer le transport


Page : 144

 des bassins de **mobilité**. Concernant le canal latéral à la Garonne, les projets soumis


Page : 147

 prescriptions concernant la **mobilité**, le transport et les déplacements. La cartographie ci-après est

Page : 150


 organiser autrement la **mobilité** : pour fédérer la diversité des composantes urbaines et rurales

Page : 158


 aux attentes de **mobilité** croissante de la société, tout en favorisant une mobilité durable

 en favorisant une **mobilité** durable de renforcer le maillage du réseau ferroviaire

Page : 170

 de la Commission **Mobilité** 21 (juin 2013), il convient de se reporter à


Page : 220

 la faune à **mobilité** réduite au moment de l'exploitation et que les espèces puissent


Page : 274


 pas nécessairement d'une **mobilité** supplémentaire, mais d'un changement de gamme de déplacements. En termes


Page : 343

 de spectres de **mobilité** verticale des particules, calculés à l'interface entre l'élément élastique de


Page : 356

 l'espace de **mobilité** du lit qui est défini comme la largeur de lit

 de l'espace de **mobilité** à ce stade se fait sur une analyse cartographique d'après

 disponibles). L'espace de **mobilité** sera maintenu ; un recensement des ouvrages immédiatement


Page : 379

 une plus grande **mobilité** des observateurs et une meilleure couverture de la zone d'études.

Page : 384

 de l'espace de **mobilité** des cours d'eau (conformément aux articles 4 des APG

Page : 418

 une plus grande **mobilité** des observateurs et une meilleure couverture de la zone d'études.

Fichier : [09-AFSB-F4-01_DUP_GPSO.pdf](#)


Titre :

Sujet : Dossier d'enquête d'utilité publique des Aménagements ferroviaires au Sud de Bordeaux

Auteur : Réseau Ferré de France

Mots-clés :

Page : 20

 population, d'emplois, de **mobilité** et d'équipements publics, mais aussi les enjeux environnementaux et paysagers.

Page : 139

 atout pour la **mobilité** de près de 1 million de personnes sur Bordeaux demain.

Page : 142

 vélo, Personnes à **Mobilité Réduite...**), les dispositions suivantes sont prévues : haltes

Page : 202

 les personnes à **mobilité** réduite. La capacité d'accueil de chacune des infrastructures a été

Fichier : [10-AFSB-F4-02_DUP_GPSO.pdf](#)


Titre :

Sujet : Dossier d'enquête d'utilité publique des Aménagements ferroviaires au Sud de Bordeaux


Auteur : Réseau Ferré de France

Mots-clés :


Page : 15

 Par ailleurs, la **mobilité** pendulaire entre les communes du secteur géographique et l'agglomération bordelaise

Page : 18

 population, d'emplois, de **mobilité** et d'équipements publics, mais aussi des enjeux environnementaux et paysagers


Page : 47

 Préserver l'espace de **mobilité** maximal C5 - Maintenir et améliorer l'état des ripisylves puis

Page : 139

 en termes de **mobilité** intra-régionale, les aménagements ferroviaires au Sud de Bordeaux et

Page : 170

 sa très faible **mobilité**, le projet entraînera en outre une fragmentation des habitats existants

Fichier : [11-AFSB-F4-03_DUP_GPSO.pdf](#)


Titre :

Sujet : Dossier d'enquête d'utilité publique des Aménagements ferroviaires au Sud de Bordeaux


Auteur : Réseau Ferré de France

Mots-clés :

Page : 37

 Préserver l'espace de **mobilité** maximal C5 - Maintenir et améliorer l'état des ripisylves puis

Page : 113

 amélioration de la **mobilité** en Aquitaine et particulièrement en Gironde. Ainsi toutes les villes

Fichier : [12-AFSB-F4-04_DUP_GPSO.pdf](#)


Titre :

Sujet : Dossier d'enquête d'utilité publique des Aménagements ferroviaires au Sud de Bordeaux


Auteur : Réseau Ferré de France

Mots-clés :

Page : 37

 Préserver l'espace de **mobilité** maximal C5 - Maintenir et améliorer l'état des ripisylves puis

Page : 117

 amélioration de la **mobilité** en Aquitaine et particulièrement en Gironde. Ainsi toutes les villes

Fichier : [15-AFSB-F4-07_DUP_GPSO.pdf](#)


Titre :


Sujet : Dossier d'enquête d'utilité publique des Aménagements ferroviaires au Sud de Bordeaux

Auteur : Réseau Ferré de France


Mots-clés :

Page : 20

 population, d'emplois, de **mobilité** et d'équipements publics, mais aussi des enjeux environnementaux et paysagers.

 handicap, personnes à **mobilité** réduite, étudiants, personnes en grande difficulté, Beauville Blaymont Dondas Engayrac

Page : 25

 aux personnes à **mobilité** réduite ; intégrer le schéma des pistes cyclables

Fichier : [18-AFSB-F4-10_DUP_GPSO.pdf](#)

Titre :

Sujet : Dossier d'enquête d'utilité publique des Aménagements ferroviaires au Sud de Bordeaux

Auteur : Réseau Ferré de France

Mots-clés :

Page : 17



hausse de la **mobilité** liée aux futurs grands pôles, générateurs de nouveaux déplacements ;

Fichier : [19-AFSB-F4-11_DUP_GPSO.pdf](#)


Titre :

Sujet : Dossier d'enquête d'utilité publique des Aménagements ferroviaires au Sud de Bordeaux

Auteur : Réseau Ferré de France

Mots-clés :

Page : 17

 hausse de la **mobilité** liée aux futurs grands pôles, générateurs de nouveaux déplacements ;

Page : 18

 aux personnes à **mobilité** réduite. » Le Schéma de Cohérence Territoriale Grande Agglomération Toulousaine

Fichier : [20-AFSB-F4-12_DUP_GPSO.pdf](#)


Titre :

Sujet : Dossier d'enquête d'utilité publique des Aménagements ferroviaires au Sud de Bordeaux


Auteur : Réseau Ferré de France

Mots-clés :


Page : 21

 aux personnes à **mobilité** réduite. » SCoT constituant l'inter-SCoT toulousain (source :


Page : 30

 aux personnes à **mobilité** réduite (PMR), au droit de l'accès aux quais, ainsi


Page : 32

 aux personnes à **mobilité** réduite), sécurisée par une séparation physique des routes (rangées


Page : 161

 aux personnes à **mobilité** réduite), sécurisée par une séparation physique des routes (rangées


Page : 187

 des bassins de **mobilité**. Concernant le Canal latéral à la Garonne, le projet le

Page : 308

 urbain et de **mobilités** portées par la Communauté Urbaine Toulouse Métropole. Le descriptif de

 les personnes à **mobilité** réduite (PMR) Le réaménagement des points d'arrêt prévoit la

 des personnes à **mobilité** réduite (PMR). Tous les points d'arrêts seront ainsi équipés

Fichier : [24-AFSB-F5-1_DUP_GPSO.pdf](#)


Titre :

Sujet : Dossier d'enquête d'utilité publique des Aménagements ferroviaires au Sud de Bordeaux

Auteur : Réseau Ferré de France

Mots-clés :

Page : 17

 ainsi à une **mobilité** durable. Pour cela, le programme prévoit : des


Page : 19

 relatifs à la **mobilité** durable des personnes et des biens, à la préservation de

Page : 20

 relatifs à la **mobilité** durable des personnes et des biens, à la préservation de

Page : 21

 urbain et de **mobilité** porté par la Communauté Urbaine Toulouse Métropole. 3.2.5 Le contexte

Page : 35

 relatifs à la **mobilité** durable des personnes et des biens, à la préservation de

Page : 36

 relatifs à la **mobilité** durable des personnes et des biens, à la préservation de

Page : 37


 relatifs à la **mobilité** durable des personnes et des biens, à la préservation de

Page : 38

 relatifs à la **mobilité** durable des personnes et des biens, à la préservation de

Page : 39


 relatifs à la **mobilité** durable des personnes et des biens, à la préservation de

 urbain et de **mobilité** porté par la Communauté Urbaine Toulouse Métropole. Aménagements ferroviaires au


Page : 68

 terrestre à forte **mobilité**. Vis-à-vis des grands mammifères 109 ouvrages de rétablissement


Page : 132

 aux personnes à **mobilité** réduite ainsi qu'une piste cyclable la création d'un


Page : 136

 aux personnes à **mobilité** réduite ainsi qu'une piste cyclable la création d'un


Page : 147

 de l'espace de **mobilité** de cette dernière. Les inventaires de terrains réalisés dans le


Page : 277

 hivernante à forte **mobilité**) => aucune incidence brute Effet de dérangement modéré, entraînant une

Page : 445

 dans l'espace de **mobilité** de ces cours d'eau, • article L. 321-8 du

Page : 480

 une plus grande **mobilité** des observateurs et une meilleure couverture de la zone d'études.

Fichier : [27-AFSB-F5-3_DUP_GPSO.pdf](#)


Titre :

Sujet : Dossier d'enquête d'utilité publique des Aménagements ferroviaires au Sud de Bordeaux


Auteur : Réseau Ferré de France

Mots-clés :

Page : 34




 hivernante à forte **mobilité**) => aucune incidence brute Effet de dérangement modéré, entraînant une

Page : 258

 hivernante à forte **mobilité**) => aucune incidence brute Effet de dérangement modéré, entraînant une

Fichier : [I_33_01_AFSB-cub-bordeaux_DUP_GPSO.pdf](#)
Titre :
Sujet : Dossier d'enquête d'utilité publique des Aménagements ferroviaires au Sud de Bordeaux
Auteur : Réseau Ferré de France
Mots-clés :

Page : 10

-  aux attentes de **mobilité** croissante de la société, tout en favorisant une mobilité durable
 -  en favorisant une **mobilité** durable ; de renforcer le maillage du réseau ferroviaire
 -  et de la **mobilité** quotidienne des populations. S'agissant de territoires parmi les plus dynamiques
-

Page : 18

-  : Une **mobilité** maîtrisée, rappel des enjeux • Poursuivre le développement intermodal du
-

Page : 224

-  : Une **mobilité** maîtrisée, rappel des enjeux Poursuivre le développement intermodal du
-

Page : 241

-  : Une **mobilité** maîtrisée, rappel des enjeux Poursuivre le développement intermodal du
-